Gminny Program Rewitalizacji dla Gminy Kłaj na lata 2017 – 2025

– przedsięwzięcia rewitalizacyjne

Fundusze Europejskie
Pomoc Techniczna

MINISTERSTWO ROZWOJU

MAŁOPOLSKA

Unia Europejska
Fundusz Spójności

Agenda spotkania

- Omówienie wskaźników ujętych w diagnozie
- Podsumowanie zjawisk kryzysowych
- Charakterystyka obszaru rewitalizacji
- Omówienie budowy fiszki projektowej
- „Dobre praktyki”

Konsultacje społeczne – wykaz badanych wskaźników

Jednostka podziału Gminy Kłaj	Powierzchnia podana w ha	% powierzchni Gminy	Liczba mieszkańców	% mieszkańców Gminy Kłaj
Brzezie	629,05	9,71%	1407	13,57%
Dąbrowa	711,26	10,98%	1030	9,93%
Grodkowice	273,58	4,22%	434	4,19%
Kłaj	3366,38	51,99%	3360	32,41%
Łężkowice	242,72	3,75%	388	3,74%
Łysokanie	193,01	2,98%	549	5,30%
Szarów	431,51	6,66%	1404	13,54%
Targowisko	628,01	9,70%	1796	17,32%

Fundusze Europejskie Pomoc Techniczna
MINISTERSTWO ROZWOJU
MAŁOPOLSKA
Unia Europejska Fundusz Spójności

Sfera społeczna – analizowane wskaźniki

Jednostka podziału Gminy Kłaj	Organizacje pozarządowe w przeliczeniu na 1000 mieszkańców	Udział osób korzystających z pomocy społecznej w przeliczeniu na 1000 mieszkańców - ubóstwo	Udział osób korzystających z pomocy społecznej w przeliczeniu na 1000 mieszkańców - bezradność w sprawach opiekuńczo wychowawczych	Udział osób korzystających z pomocy społecznej w przeliczeniu na 1000 mieszkańców - alkoholizm	Udział osób korzystających z pomocy społecznej w przeliczeniu na 1000 mieszkańców - niepełnosprawność	Udział osób w wieku produkcyjnym w przeliczeniu na 1000 mieszkańców	Stopa bezrobocia (procentowy udział bezrobotnych w osobach w wieku produkcyjnym)
Brzezie	2,84	38,38	7,82	0,71	19,19	648,90	4,71%
Dąbrowa	1,94	8,74	5,83	0,00	8,74	636,89	3,66%
Grodkowice	2,30	18,43	9,22	0,00	9,22	589,86	5,08%
Kłaj	2,38	24,11	9,82	1,49	14,29	628,57	3,27%
Łężkowice	5,15	28,35	2,58	0,00	7,73	641,75	2,81%
Łysokanie	0,00	23,68	16,39	3,64	16,39	677,60	5,38%
Szarów	4,27	16,38	10,68	0,00	4,27	616,81	3,46%
Targowisko	2,23	17,26	3,34	1,67	3,90	620,27	4,13%

Sfera społeczna – analizowane wskaźniki

Jednostka podziału Gminy Kłaj	Mieszkańcy obrębów geodezyjnych Gminy Kłaj w wieku nieprodukcyjnym na 1000 osób w wieku produkcyjnym	Liczba bezrobotnych w przeliczeniu na 1000 mieszkańców	Liczba długotrwale bezrobotnych w przeliczeniu na 1000 mieszkańców	Liczba bezrobotnych bez kwalifikacji w przeliczeniu na 1000 mieszkańców	Liczba przestępstw w przeliczeniu na 1000 mieszkańców - przestępstwa w zakresie kradzieży, kradzieży z włamaniem oraz kradzieży pojazdów	Liczba przestępstw w przeliczeniu na 1000 mieszkańców - bójki, pobicia, rozboje	Liczba przestępstw w przeliczeniu na 1000 mieszkańców - przestępstwa w zakresie przemocy domowej	Frekwencja w wyborach samorządowych w 2014r. W podziale na obwody głosowanie w %
Brzezie	54,11	30,56	16,35	7,11	2,13	0,00	0,71	52%
Dąbrowa	57,01	23,30	12,62	2,91	1,94	0,97	0,97	57%
Grodkowice	69,53	29,95	16,13	11,52	4,61	0,00	2,30	58%
Kłaj	59,09	20,54	7,44	2,68	2,68	0,30	1,19	57%
Łężkowice	55,82	18,04	12,89	5,15	5,15	0,00	0,00	55%
Łysokanie	47,58	36,43	18,21	10,93	9,11	0,00	0,00	66%
Szarów	62,12	21,37	7,12	2,14	2,85	0,00	0,00	57%
Targowisko	60,32	25,61	10,58	7,24	1,11	0,00	0,00	56%

Sfera gospodarcza – analizowane wskaźniki

Jednostka podziału Gminy	Przedsiębiorczość mieszkańców
	Działalność gospodarcza w przeliczeniu na 1000 mieszkańców
Brzezie	46,91
Dąbrowa	66,99
Grodkowice	53,00
Kłaj	29,76
Łężkowice	61,86
Łysokanie	78,32
Szarów	59,83
Targowisko	60,13

Sfera środowiskowa – analizowane wskaźniki

Jednostka podziału Gminy	Występowanie materiałów azbestowych
	Udział wyrobów azbestowych w danej jednostce w ilości wyrobów azbestowych w całej Gminie
Brzezie	25%
Dąbrowa	7%
Grodkowice	3%
Kłaj	23%
Łężkowice	3%
Łysokanie	9%
Szarów	12%
Targowisko	18%

Sfera infrastrukturalna (przestrzenno – funkcjonalna i techniczna) – analizowane wskaźniki

Jednostka podziału Gminy	Budynki wybudowane przed 1989	Budynki wybudowane po 1989	Opieka zdrowotna – publiczne i niepubliczne ośrodki zdrowia	Opieka zdrowotna – publiczne i niepubliczne ośrodki zdrowia
	Liczba budynków wybudowanych przed 1989 w przeliczeniu na 1000 mieszkańców	Liczba budynków wybudowanych po 1989 w przeliczeniu na 1000 mieszkańców	Obiekty opieki zdrowotnej przypadające na 1000 mieszkańców	Liczba aptek w przeliczeniu na 1000 mieszkańców
Brzezie	243,07	69,65	0,71	0,71
Dąbrowa	214,56	137,86	0,00	0,00
Grodkowice	216,59	62,21	0,00	0,00
Kłaj	224,40	88,99	0,30	0,60
Łężkowice	244,85	90,21	2,58	0,00
Łysokanie	185,79	78,32	0,00	0,00
Szarów	228,63	56,27	0,00	0,00
Targowisko	219,38	89,09	0,00	0,00

Obszary rewitalizacji:

- Kłaj,
- Brzezie,
- Grodkowice,
- Łysokanie.

Łącznie obszar rewitalizacji zajmuje 197,18 ha, co stanowi 3,05% powierzchni gminy, a zamieszkuje go 496 mieszkańców, co stanowi 4,78 % mieszkańców całej gminy.

Obszar rewitalizacji Kłaj

Wyznaczony do rewitalizacji obszar sołectwa Kłaj zajmuje 137,379 ha, oraz zamieszkuje go 159 osób.

Obszar rewitalizacji Kłaj

Wyznaczony do rewitalizacji obszar sołectwa Kłaj zajmuje 137,379 ha, oraz zamieszkuje go 159 osób.

Obszar rewitalizacji Kłaj

Wyznaczony do rewitalizacji obszar sołectwa Kłaj zajmuje 137,379 ha, oraz zamieszkuje go 159 osób.

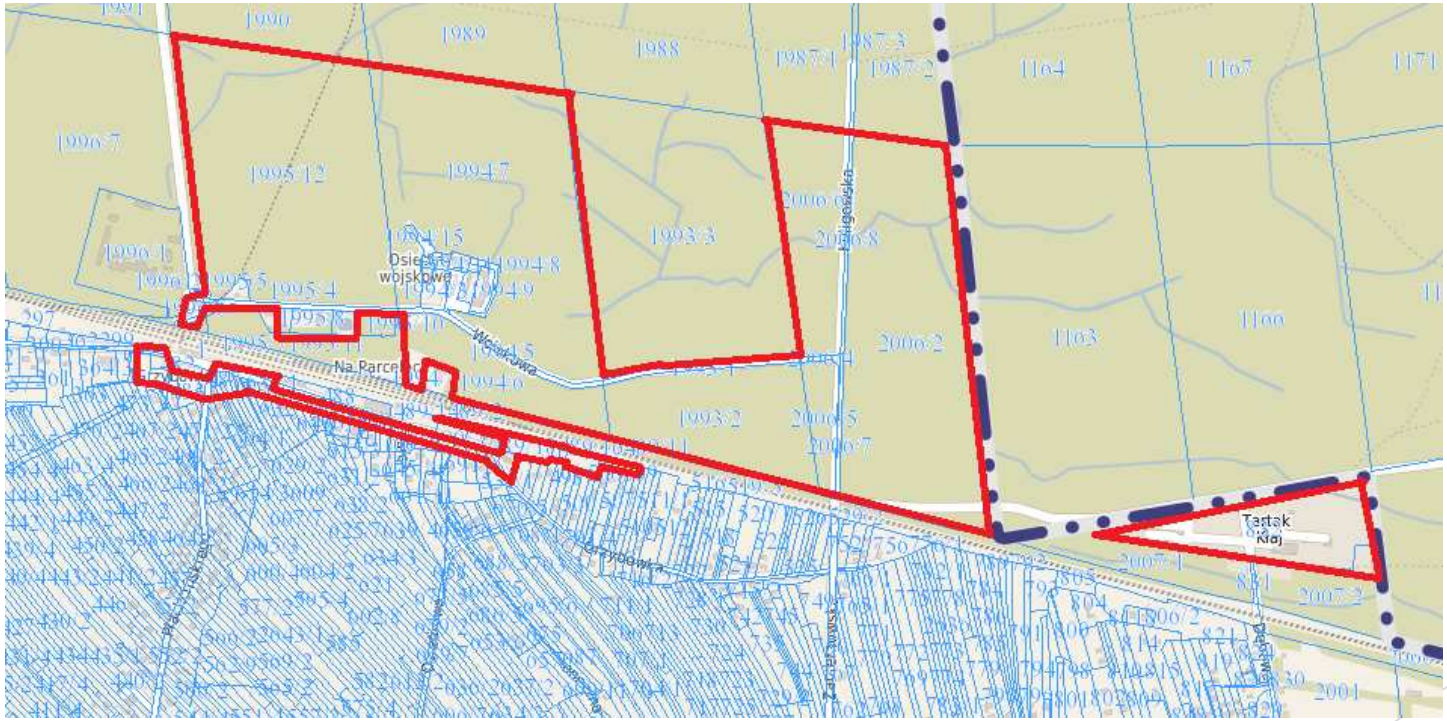

Zdiagnozowane problemy – Kłaj

- duży odsetek osób korzystających z pomocy społecznej
- wysoki wskaźnik przestępczości
- zdegradowana przestrzeń publiczna oraz problemy w sferze gospodarczej
- duża liczba osób starszych
- brak miejsca gdzie młodzież może spędzić wolny czas
- niski poziom uczestnictwa młodzieży w życiu gminy
- problem alkoholizmu na ul. Goły Brzeg
- deficyt miejsc, gdzie można wynająć mieszkanie bez dużych nakładów finansowych
- niska aktywność młodzieży
- brak przestrzeni publicznej, brak świetlicy środowiskowej, brak ośrodka kulturowo-twórczego,
- brak ścieżki rowerowej, brak infrastruktury turystycznej
- **tereny osiedla wojskowego** – na tym odcinku przebiega nieremontowana droga, co znacznie utrudnia swobodną komunikacje. Brakuje również infrastruktury towarzyszącej tj. chodników, zabezpieczonych poboczy oraz oświetlenia
- **tereny przy dworcu PKP**, które charakteryzują się znacznie zdegradowaną infrastrukturą techniczną (budynek PKP) oraz jej niewystarczającym wyposażeniem, np. brakiem miejsc parkingowych

Obszar rewitalizacji Brzezie

Wyznaczony do rewitalizacji obszar sołectwa Brzezie zajmuje 5,251 ha, oraz zamieszkuje go 41 osób.

Zdiagnozowane problemy - Brzezie

- duży udział osób korzystających z pomocy społecznej oraz osób bezrobotnych
- wysoki wskaźnik bezrobocia
- brak oferty spędzania wolnego czasu przez młodzież
- brak sportowego zaplecza szkoły, która zlokalizowana jest z dala od centrum sołectwa
- niewystarczająca infrastruktura techniczna (brak chodników, kanalizacji)
- zaniedbany teren wokół kościoła, zaniedbany teren folwarczny
- problemy w sferze przestrzenno – funkcjonalnej, gospodarczej oraz środowiskowej

Obszar rewitalizacji Grodkowice

Wyznaczony do rewitalizacji obszar sołectwa Grodkowice zajmuje 10,379 ha, oraz zamieszkuje go 24 osoby.

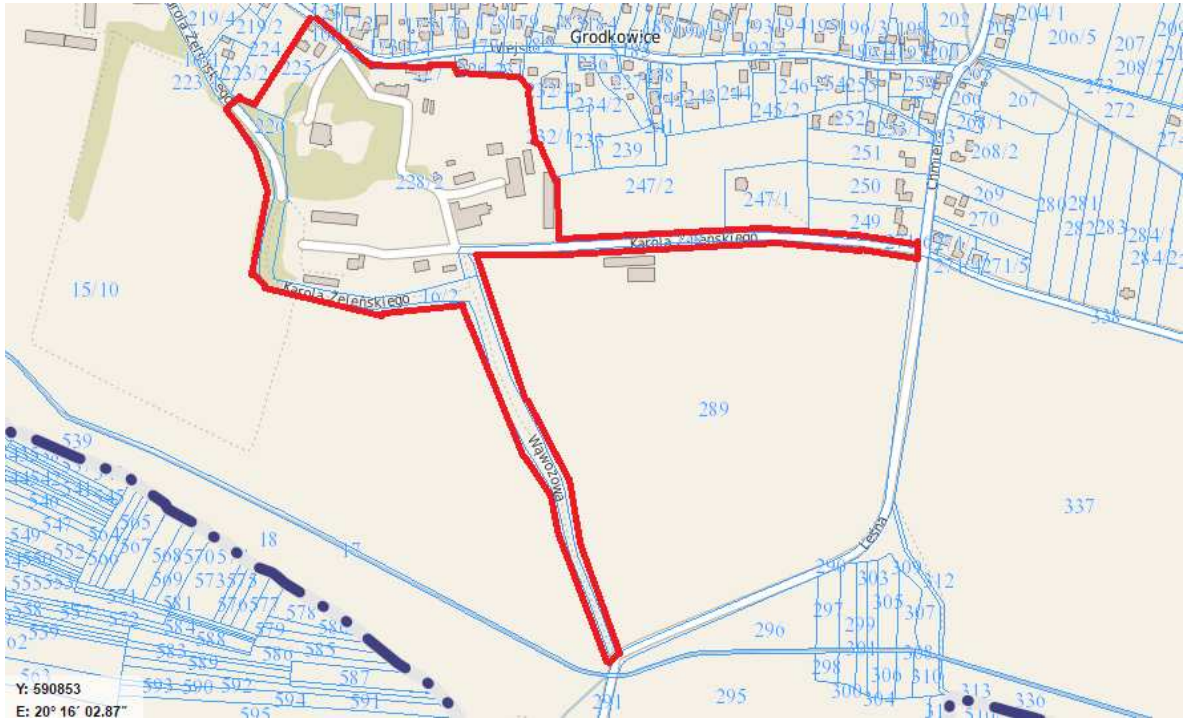

Zdiagnozowane problemy - Grodkowice

- na terenie przebywa znaczna część osób bezrobotnych, co ma duży związek z problemami w sferze gospodarczej
- obszar zamieszkuje przeważająca liczba osób starszych, co prowadzi do starzenia się społeczeństwa
- brak domu kultury oraz niewystraczającą infrastrukturę techniczną (brak chodników oraz ścieżek rowerowych

Obszar rewitalizacji Łysokanie

Wyznaczony do rewitalizacji obszar sołectwa Łysokanie zajmuje 44,179 ha, oraz zamieszkuje go 272 osoby.

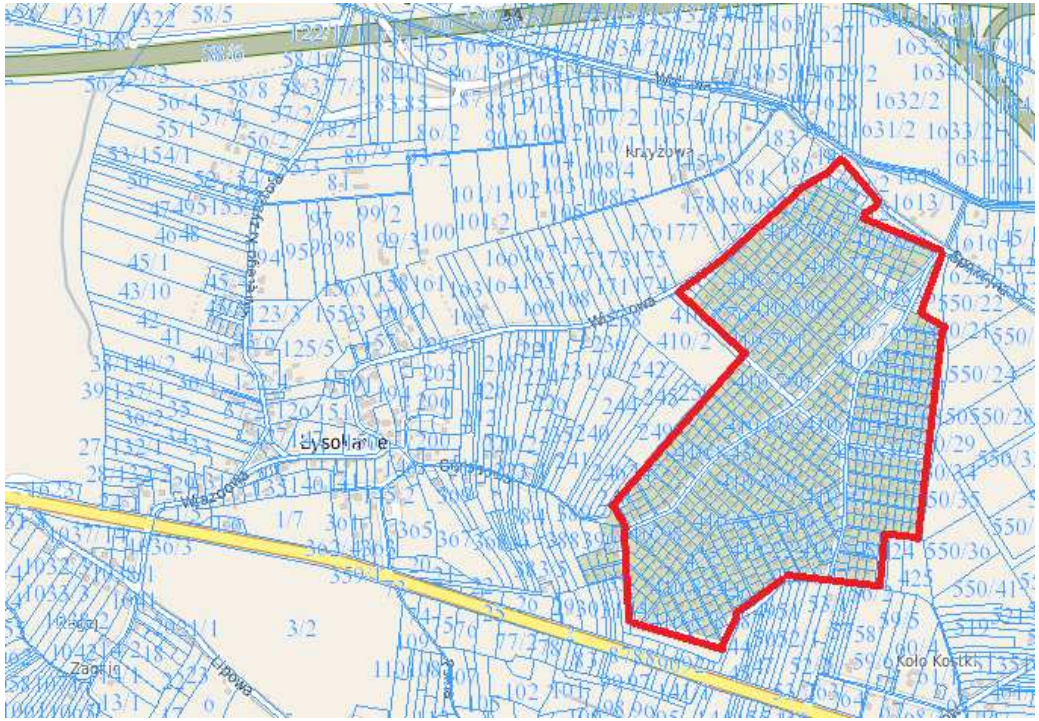

Zdiagnozowane problemy – Łysokanie

- na terenie obszaru brakuje miejsca rekreacji i integracji lokalnej społeczności, a także działającego Domu Kultury, który obecnie jest zamknięty z powodu przedłużających się prac remontowych
- brak świadomości ekologicznej mieszkańców Łysokani, którzy ze względu na brak podpięcia do kanalizacji usuwają zanieczyszczenia do wspólnej przestrzeni publicznej
- niewystarczająca infrastrukturą techniczną, a w szczególności brak chodników, ścieżek rowerowych oraz miejsc parkingowych

Projekt rewitalizacyjny – fiszka projektowa

NAZWA PROJEKTU/ PRZEDSIĘWZIĘCIA W RAMACH GMINNEGO PROGRAMU REWITALIZACJI GMINY KŁAJ	
OPIS PROJEKTU	
ZAKRES REALIZOWANEGO PROJEKTU	
LOKALIZACJA PROJEKTU/ MIEJSCE PROWADZENIA PRZEDSIĘWZIĘCIA	
PODMIOTY REALIZUJĄCE PROJEKT/PRZEDSIĘWZIĘCIE	
PROGNOZOWANE REZULTATY WRAZ ZE SPOSOBEM ICH OCENY I ZMIERZENIA	
CELE PROJEKTU	
STOPIEŃ REALIZACJI PROJEKTU	
SPOSÓB OCENY I MIARY	

PRZEWIDYWANY TERMIN REALIZACJI PROJEKTU	SZACOWANA WARTOŚĆ PROJEKTU/ PRZEDSIĘWZIĘCIA	PRZEWIDYWANE ŹRÓDŁO FINANSOWANIA

INFORMACJA O OSOBIE SKŁADAJĄCEJ KARTĘ PROJEKTU/ PRZEDSIĘWZIĘCIA				
Imię i nazwisko osoby zgłaszającej		Adres	Tel. kontaktowy:	E-mail:
Osoba prywatna	Instytucja			

Projekt rewitalizacyjny – fiszka projektowa

1. **Wszystkie pola formularza należy wypełnić (czytelnie/komputerowo**) i przesłać w wersji elektronicznej (edytowalnej). **Dane zbierane są dla potrzeb niezbędnych do realizacji procesu tworzenia i konsultacji Programu Rewitalizacji.**
2. **Niniejszy formularz będzie podstawą do ujęcia projektu/ przedsięwzięcia w ramach Gminnego Programu Rewitalizacji Gminy Kłaj.** Ujęcie projektu/ przedsięwzięcia w ramach Gminnego Programu Rewitalizacji Gminy Kłaj nie jest tożsame z zapewnieniem środków na jego realizację.
3. Definicje wskaźnika produktu i rezultatu:

- Wskaźniki produktu - odnoszą się do danego działania i mierzone są w jednostkach fizycznych lub walutowych, np. liczba budynków poddanych renowacji, liczba przebudowanych lokali socjalnych, liczba projektów edukacyjnych, społecznych; liczba bezrobotnych biorących udział w programie aktywizacji na rynku pracy, etc.
- Wskaźniki rezultatu (efektu) - odnoszą się do bezpośrednich efektów działań podejmowanych wobec beneficjentów Projektu, np. powierzchnia zagospodarowanej przestrzeni publicznej, powierzchnia wyremontowanych lokali socjalnych, liczba osób korzystających ze zrewitalizowanej przestrzeni, liczba bezrobotnych, którzy ukończyli udział w programie aktywizacji na rynku pracy, liczba osób, które ukończyły programy edukacyjne, społeczne etc.

Elementy fiszki projektowej

NAZWA PROJEKTU/ PRZEDSIĘWZIĘCIA W RAMACH GMINNEGO PROGRAMU REWITALIZACJI GMINY KŁAJ	
Tytuł projektu	
OPIS PROJEKTU	
ZAKRES REALIZOWANEGO PROJEKTU	*Opis, na czym będzie polegał projekt, wymienić działania, prace jakie będą potrzebne do realizacji zadania, kto jest odbiorcą Projektu*
LOKALIZACJA PROJEKTU/ MIEJSCE PROWADZENIA PRZEDSIĘWZIĘCIA	*Podanie konkretnej lokalizacji , pełny adres miejsca realizacji przedsięwzięcia np. ulica, numer budynku i lokalu; dla projektu inwestycyjnego – numery działek i powierzchnię: (UWAGA: wymagana jest lokalizacja na którymś z Podobszarów Rewitalizacji lub uzasadnienie, że projekt wpływa na któryś z Podobszarów i rozwiązanie jego problemów)*
PODMIOTY REALIZUJĄCE PROJEKT/PRZEDSIĘWZIĘCIE	*Podanie podmiotu odpowiedzialnego za realizację projektu, kto będzie kierował i koordynował pracami w ramach zadania. Dodatkowo wpisanie partnerów (osoby/podmioty), z którymi podmiot chce współpracować przy realizacji projektu oraz czy : posiadasz jakiekolwiek potwierdzenie włączenia się partnerów/ donatorów/ instytucji współfinansujących do projektu (np. umowy o współpracy, umowy o dofinansowanie, listy intencyjne, umowy partnerskie, listy indykatywne projektów, gwarancje)*

Elementy fiszki projektowej

PROGNOZOWANE REZULTATY WRAZ ZE SPOSOBEM ICH OCENY I ZMIERZENIA	
CELE PROJEKTU	*Każdy projekt musi przyczyniać się do osiągnięcia co najmniej 2 rodzajów celów, w tym zawsze celu o charakterze społecznym albo być komplementarnym do innego konkretnego zgłaszanego do projektu tego samego lub innego wnioskodawcy – wówczas prosimy o podanie w pkt f informacji, który z innych projektów realizuje komplementarnie cel społeczny)* a) Cel społeczny b) Cel gospodarczy c) Cel przestrzenno – funkcjonalny i techniczny d) Cel środowiskowy e) Inne (proszę podać)
STOPIEŃ REALIZACJI PROJEKTU	*Wpisanie jaka dokumentacja dot. projektu zastała już przygotowana, posiadane dokumenty, zezwolenia, (np. studium wykonalności, program funkcjonalno-użytkowy raport oddziaływania na środowisko, kosztorys, itp.) lub wpisać brak wymaganych dokumentów.*
SPOSÓB OCENY I MIARY	*Wyszczególnienie w jaki sposób zostanie zweryfikowane czy zakładane rezultaty zostały osiągnięte. Proszę spróbować określić WSKAŹNIKI PRODUKTU i WSKAŹNIKI REZULTATU*

Elementy fiszki projektowej

PRZEWIDYWANY TERMIN REALIZACJI PROJEKTU	SZACOWANA WARTOŚĆ PROJEKTU/ PRZEDSIĘWZIĘCIA	PRZEWIDYWANE ŹRÓDŁO FINANSOWANIA
Wpisanie przewidywanej daty rozpoczęcia i zakończenia (kwartał i rok)	*Określenie przedziału kosztów realizacji Projektu w PLN*	

INFORMACJA O OSOBIE SKŁADAJĄCEJ KARTĘ PROJEKTU/ PRZEDSIĘWZIĘCIA				
Imię i nazwisko osoby zgłaszającej		Adres	Tel. kontaktowy:	E-mail:
Osoba prywatna	Instytucja			
		Wpis nieobowiązkowy w przypadku osoby prywatnej		

Przykłady Dobrych Praktyk

Powierzchnia i ludność terenu objętego rewitalizacją:

Osiedle nr 2 (Stare Miasto):
22 ha (0,87% powierzchni miasta)
1100 mieszkańców (6,4% ludności miasta)
Osiedle nr 4 (Zawodzie):
904 ha (35,93% powierzchni miasta)
1700 mieszkańców (9,8% ludności miasta)

Zakres dobrych praktyk:

- kompleksowa rewitalizacja małego miasta
- diagnoza obszaru zdegradowanego i wyznaczenie obszaru zdegradowanego
- integracja działań „twardych" i „miękkich", łączenie dużych i małych inwestycji
- kwestie społeczne

Podmiot prowadzący rewitalizację:

Urząd Miasta Przasnysz
ul. Jana Kilińskiego 2
06–300 Przasnysz

Osoba do kontaktu:

Wiesława Helwak, Zastępca Burmistrza
telefon: (29) 756 49 00
e-mail: umprzas@przasnysz.um.gov.pl

Inne zaangażowane podmioty:

- Miejski Ośrodek Pomocy Społecznej
- biblioteka miejska
- Fundacja Przasnyska
- właściciele nieruchomości
- mieszkańcy

Okres rewitalizacji:

2008–2015

Budżet rewitalizacji:

- remont Rynku i ratusza: 10 mln zł
- remont kamienic w Rynku: 25 budynków: ok. 6,7 mln zł
- budowa budynków socjalnych: 5,2 mln zł
- projekty społeczne Miejskiego Ośrodka Pomocy Społecznej: ok. 1,89 mln zł

Główne źródła finansowania:

- Regionalny Program Operacyjny Województwa Mazowieckiego 2007–2013
- budżet gminy
- fundusze prywatne (remonty kamienic)

Fundusze Europejskie Pomoc Techniczna | Ministerstwo Rozwoju | Małopolska | Unia Europejska Fundusz Spójności

Powierzchnia i ludność terenu objętego rewitalizacją:

ok. 1382 ha (cały obszar miasta)
3892 mieszkańców

Zakres dobrych praktyk:

- renowacja przestrzeni jako droga do wykorzystania unikatowych walorów miasta
- kwestie zarządzania rozwojem i funkcjonowaniem miasta
- kwestie przestrzenne
- integracja działań, łączenie dużych i małych inwestycji
- kwestie gospodarcze (wspieranie samozatrudnienia, ekonomii społecznej)

Podmiot prowadzący rewitalizację:

Urząd Miejski w Nałęczowie
ul. Lipowa 3
24–150 Nałęczów

Osoba do kontaktu:

Adam Ćwiek, Burmistrz,
i Artur Rumiński, Zastępca Burmistrza
telefon: (81) 501 45 00
e-mail: sekretariat@naleczow.pl

Inne zaangażowane podmioty:

- Spółdzielnia Socjalna „Od serca"

Okres rewitalizacji:

2007–2014

Budżet rewitalizacji:

ok. 11 mln

Główne źródła finansowania:

Regionalny Program Operacyjny Województwa Lubelskiego na lata 2007–2013

Powierzchnia i ludność terenu objętego rewitalizacją:

36 ha (0,20% powierzchni miasta)
ok. 1050 mieszkańców (0,29% ludności miasta)

Zakres dobrych praktyk:

- planowanie przestrzenne w służbie rewitalizacji
- włączenie społeczności na etapie planowania i realizacji rewitalizacji
- kulturalna aktywizacja śródmieścia

Podmiot prowadzący rewitalizację:

Urząd Miasta Bydgoszczy
ul. Jezuicka 1
85–102 Bydgoszcz

Osoba do kontaktu:

Sandra Dytlow, Główny Specjalista w Wydziale Rozwoju i Wdrażania Polityki Terytorialnej
telefon: (52) 585 80 78
e-mail: sandra.dytlow@um.bydgoszcz.pl

Inne zaangażowane podmioty:

- Miejska Pracownia Urbanistyczna
- organizacje pozarządowe
- właściciele kamienic
- najemcy lokali
- środowiska artystyczne
- inwestorzy prywatni

Okres rewitalizacji:

2000–2015

Budżet rewitalizacji:

- rewitalizacja Wyspy Młyńskiej: 80 mln zł
- Bydgoski Węzeł Wodny: 22 mln zł
- renowacja budynków: 9 mln zł
- przebudowa ulic, mostów: 22 mln zł

Główne źródła finansowania:

- budżet miasta
- Regionalny Program Operacyjny Województwa Kujawsko-Pomorskiego
- Zintegrowany Program Operacyjny Rozwoju Regionalnego
- Mechanizm Finansowy Europejskiego Obszaru Gospodarczego
- inwestor prywatny

Powierzchnia i ludność terenu objętego rewitalizacją:

2105 ha (cały obszar miasta)
ok. 40 tys. mieszkańców

Zakres dobrych praktyk:

- skuteczna formuła renowacji i adaptacji obiektów zabytkowych do nowych funkcji społecznych, kulturalnych i ekonomicznych
- organizacja procesu rewitalizacji
- finansowanie, w tym montaż finansowy środków pochodzących z różnych źródeł
- kwestie techniczne
- kwestie przestrzenne
- kwestie zarządzania rozwojem i funkcjonowaniem miasta

Podmiot prowadzący rewitalizację:

Gmina – Miasto Chojnice
Stary Rynek 1
89–600 Chojnice

Osoba do kontaktu:

Andrzej Ciemiński, Architekt Miejski
telefon: (52) 397 18 00 w. 73
e-mail: urzad@miastochojnice.pl

Inne zaangażowane podmioty:

- zarządca komunalnych zasobów mieszkaniowych
- właściciele prywatnych kamienic
- parafie rzymskokatolickie

Okres rewitalizacji:

1999–2014

Budżet rewitalizacji:

- przebudowa rynku: ok. 4,95 mln zł
- projekt „Rewitalizacja zdegradowanych obiektów i otoczenia po byłym szpitalu w Chojnicach": ok. 18,4 mln zł

Główne źródła finansowania:

- budżet gminy
- Regionalny Program Operacyjny Województwa Pomorskiego 2007–2013
- dotacja Ministerstwa Gospodarki i Pracy

Fundusze Europejskie Pomoc Techniczna | Ministerstwo Rozwoju | Małopolska | Unia Europejska Fundusz Spójności

Powierzchnia i ludność terenu objętego rewitalizacją:

721 ha (całe miasto)
9200 mieszkańców

Zakres dobrych praktyk:

- działania na rzecz dzieci i młodzieży
- kwestie społeczne – wykorzystanie działań z zakresu edukacji

Podmiot prowadzący rewitalizację:

Urząd Miejski w Polczynie-Zdroju
pl. Wolności 3–4
78–320 Polczyn-Zdrój

Osoba do kontaktu:

Justyna Popielewska, Specjalista ds. pozyskiwania środków na działania społeczne
telefon: (94) 366 61 03
e-mail: promocja@polczyn-zdroj.pl

Inne zaangażowane podmioty:

- Centrum Kultury w Polczynie Zdroju
- Powiatowy Urząd Pracy
- szkoły podstawowe i gimnazja
- Zespół Szkolenia Zawodowego

Okres rewitalizacji:

początek lat 90. XX wieku – w toku

Budżet rewitalizacji:

- projekty infrastrukturalne: ok. 47,2 mln zł
- projekty społeczne: ok. 6,2 mln zł

Główne źródła finansowania:

- budżet gminy
- PHARE i Interreg 3a
- Wojewódzka Dyrekcja Dróg Publicznych
- Regionalny Program Operacyjny Województwa Zachodniopomorskiego 2007-2013
- instrument JESSICA
- Program Operacyjny Kapitał Ludzki

Powierzchnia i ludność terenu objętego rewitalizacją:

25 ha (całe miasto)
1200 mieszkańców

Zakres dobrych praktyk:

- dobre zarządzanie procesem rewitalizacji – rozwiązania organizacyjne i finansowe
- wykorzystanie lokalnych uwarunkowań w celu pobudzenia rozwoju gospodarczego

Podmiot prowadzący rewitalizację:

Urząd Gminy Nowe Warpno
pl. Zwycięstwa 1
72–022 Nowe Warpno

Osoba do kontaktu:

Mirosław Tokarski, Zastępca Burmistrza
telefon: (91) 312 96 60 wew. 25
e-mail: urzad@nowewarpno.pl

Inne zaangażowane podmioty:

- Miejski Ośrodek Pomocy Społecznej
- Stowarzyszenie Pamięć i Tradycja
- Powiat Policki

Okres rewitalizacji:

2005 – w toku

Budżet rewitalizacji:

ok. 10 mln zł z budżetu gminy

Główne źródła finansowania:

- budżet gminy Nowe Warpno (zwrot podatku od nieruchomości uzyskany od Skarbu Państwa)
- dofinansowanie z Regionalnego Programu Operacyjnego Województwa Zachodniopomorskiego 2007-2013
- budżet Powiatu Polickiego
- środki prywatne mieszkańców

Fundusze Europejskie Pomoc Techniczna | Ministerstwo Rozwoju | Małopolska | Unia Europejska Fundusz Spójności

Powierzchnia i ludność terenu objętego rewitalizacją:

ok. 212 ha (11% powierzchni miasta)
ok. 8400 mieszkańców (24% ludności miasta)

Zakres dobrych praktyk:

- sposób zarządzania rewitalizacją
- właściwe dobrane działania do zdiagnozowanych potrzeb
- zaangażowanie mieszkańców w działania zmieniające zamieszkiwaną przez nich przestrzeń

Podmiot prowadzący rewitalizację:

Urząd Miasta w Dzierżoniowie
Rynek 1
58–200 Dzierżoniów

Osoba do kontaktu:

Wiesława Krzemińska, Kierownik Wydziału Inwestycji
telefon: (74) 645 08 00, 645 08 99
e-mail: um@um.dzierzoniow.pl

Inne zaangażowane podmioty:

- Towarzystwo Przyjaciół Dzieci
- Stowarzyszenie Wspierania Aktywności Lokalnej CAL

Okres rewitalizacji:

1997–2015

Budżet rewitalizacji:

ok. 15 mln zł

Główne źródła finansowania:

- budżet gminy
- Europejski Fundusz Rozwoju Regionalnego w ramach Regionalnego Programu Operacyjnego Województwa Dolnośląskiego na lata 2007-2013
- Europejski Fundusz Społeczny w ramach Programu Operacyjnego Kapitał Ludzki
- fundusze prywatne mieszkańców

Powierzchnia i ludność terenu objętego rewitalizacją:

3 z 18 dzielnic Warszawy: Praga Północ, Praga Południe, Targówek (brak danych liczbowych)

Zakres dobrych praktyk:

- organizacja procesu rewitalizacji (struktura zarządcza, wielopoziomowe partnerstwo)
- partycypacja społeczna, włączanie mieszkańców w proces zarządzania miastem i formułowania programu rewitalizacji
- zewnętrzna ewaluacja LPR i wdrożenie w życie płynących z niej wniosków

Podmiot prowadzący rewitalizację:

Biuro Polityki Lokalowej
ul. Canaletta 2
00-099 Warszawa

Osoba do kontaktu:

Marek Goluch, Zastępca Dyrektora Biura Polityki Lokalowej
telefon: (22) 44 33 700
e-mail: mgoluch@um.warszawa.pl

Inne zaangażowane podmioty:

- organizacje pozarządowe
- eksperci
- mieszkańcy
- przedsiębiorcy

Okres rewitalizacji:

2014–2022

Budżet rewitalizacji:

zaplanowane środki: ok. 1460 mld zł w tym:
- budżet miasta: 1012 mld zł
- środki UE: 150 mln zł
- budżet spółek miejskich: 298 mln zł

Główne źródła finansowania:

- budżet miasta
- środki UE
- budżet spółek miejskich

Powierzchnia i ludność terenu objętego rewitalizacją:

12 ha (0,1% powierzchni miasta)
1700 mieszkańców (0,5% ludności miasta)

Zakres dobrych praktyk:

- angażowanie właścicieli nieruchomości i w poprawę warunków życia
- finansowanie rewitalizacji, w tym montaż finansowy środków pochodzących z różnych źródeł
- kulturalne i społeczne ożywienie Starego Miasta
- wzrost zainteresowania mieszkańców przestrzenią swojego miasta, wzrost partycypacji społecznej

Podmiot prowadzący rewitalizację:

Urząd Miasta Lublin
pl. Władysława Łokietka 1
20–109 Lublin

Osoba do kontaktu:

Maciej Paszke, Kierownik Referatu Rewitalizacji w Wydziale Planowania Urzędu Miasta Lublin
telefon: (81) 466 23 84
e-mail: planowanie@lublin.eu

Inne zaangażowane podmioty:

- właściciele kamienic
- Ośrodek „Brama Grodzka – Teatr NN"
- Centrum Kultury
- Forum Kultury Przestrzeni

Okres rewitalizacji:

1995–2013

Budżet rewitalizacji:

trudny do oszacowania ze względu na rozproszenie środków i wieloletni okres prowadzonych działań

Główne źródła finansowania:

- budżet gminy
- Zintegrowany Program Operacyjny Rozwoju Regionalnego

Dziękuję za uwagę.

Fundusze Europejskie
Pomoc Techniczna

MINISTERSTWO ROZWOJU

MAŁOPOLSKA

Unia Europejska
Fundusz Spójności